

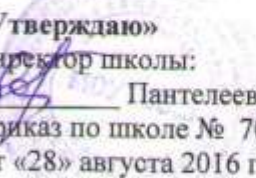


Министерство образования и науки Республики Бурятия
МО «Прибайкальский район»
Муниципальное образовательное учреждение
«Таловская средняя общеобразовательная школа»

Рассмотрено:
на пед. совете
Протокол № 1
от «27» августа 2016 г.

Согласовано:
Зам. директора по ВР:
 Налабардина В.А.
«28» августа 2016 г.

«Утверждаю»
Директор школы:
 Пантелеев Ю.А.
Приказ по школе № 70
от «28» августа 2016 г.



**Дополнительная образовательная программа
«Спортивный туризм»**

2016-2017 гг.

**Руководитель:
Зарифулин В.А.**

Пояснительная записка

Программа рассчитана на 2 года, усложнение материала из года в год происходит по спирали

(т. е. возврат к тем же темам, но с более широким и углубленным изучением), с учетом индивидуальных способностей детей (физических, творческих, морально-волевых).

Время обучения на каждом году:

1 г.о. – 34 часа;

2 г.о. – 34 часа;

Каждый годовой цикл предусматривает участие в соревнованиях различного уровня, подготовка к которым должна осуществляться в течение всего года.

Программа разработана для учащихся 5-11 классов (11-17 лет). Рекомендуемый минимальный состав группы I - года обучения 10 человек, II года обучения - 10 человек. Дети не должны иметь медицинские противопоказания к занятиям спортом.

Программа направлена на адаптацию ребенка к процессам, протекающим в современном обществе, его социализацию в условиях современной жизни; дает профориентационные знания по профессии спасатель, пожарный, высотник, что может стать определяющим в выборе обучающимся своей будущей профессии.

При составлении программы учтены следующие разделы: специальная подготовка (туристское многоборье), спортивное ориентирование, общая физическая подготовка. Использовались материалы программ «Спортивное ориентирование», «Пешеходный туризм».

Цели и задачи

Целью данной программы является обучение, воспитание, развитие и оздоровление детей в процессе занятий туристским многоборьем, формирование всесторонней гармонично развитой личности.

Это определение прежде всего указывает на то, что в туристской деятельности должны интегрироваться такие основные аспекты воспитания, как нравственный, трудовой, физический, патриотический, интеллектуальный, эстетический, экологический.

Программа направлена на решения следующих задач:

- укрепления здоровья, содействия правильному физическому развитию воспитанников;

- создание условий для формирования устойчивого интереса к систематическим занятиям туризмом;

- социального и профессионального самоопределения, творческой самореализации личности;

- обучение жизненно важным умениям и навыкам, необходимым для выживания в экстремальных условиях;

- воспитание волевых качеств: целеустремленности, настойчивости и инициативы, ответственности, товарищества и взаимовыручки;

- развитие разнообразных практических навыков: самоорганизации и самоуправления;

- повышение технического и тактического мастерства участников

соревнований по туристскому многоборью, спортивному ориентированию, поисково-спасательным работам;

- обеспечение безопасности спортивных туристских походов и соревнований.
- формирование бережного отношения к природе.

Особое внимание необходимо уделять вопросам обеспечения безопасности и предупреждения травматизма при изучении каждой темы, каждого годового цикла, при проведении каждого занятия, тренировки, старта, мероприятия.

Задачами для первого года обучения является учить детей:

- вязать узлы, бухтовать веревки, преодолевать естественные и искусственные препятствия, лично преодолевать этапы: спуск, подъем по склону, траверс склона, переправу по бревну, навесная переправа, маятниковую переправу, заболоченный участок;

- правилам прохождения этапов дистанции пешеходного туристского многоборья, применять штрафные баллы за неправильные действия на этапах пешеходного туристского многоборья, подбирать личное и групповое снаряжение для двухдневного похода, пользоваться туристским снаряжением, разжигать костры, ставить палатки, укладывать рюкзак, упаковывать и транспортировать продукты, составлять меню;

- комплектовать походную аптечку, уметь применять лекарственные препараты содержащиеся в аптечке по назначению; основам гигиены туриста;

- мерам безопасности во время соревнований, полигонных занятиях;

- подвижным и спортивным играм;

- различать стороны горизонта, ориентироваться по природным признакам, различать условные знаки спортивных и топографических карт, измерять расстояние шагами, работать с компасом;

Развивать физические навыки детей, укреплять здоровье, содействовать правильному физическому развитию воспитанников;

Воспитывать волевые качества: целеустремленность, настойчивость и инициативу, ответственность. Воспитывать чувство бережного отношения к природе и соблюдения экологических требований.

Задачами для второго года обучения является учить детей:

- методике преодоления естественных препятствий согласно руководству для судей и участников соревнований по технике пешеходного туризма (автор Теплоухов), закреплять на практике технические приемы наведения различных переправ, техники и тактики командной работы на этапах соревнований по пешеходному туристскому многоборью, совместно с педагогом анализировать итоги соревнований, находить ошибки в технических и тактических приёмах и исправлять их;

- планировать маршрут 2-3 дневных походов, составлять график движения, заполнять маршрутную документацию, читать карту, овладевать тактическими приемами спортивного наведения, навыкам движения по азимуту, знать и соблюдать правила техники безопасности при работе на технических этапах дистанций соревнований, походах.

Развивать физические навыки детей, укреплять здоровье, содействовать правильному физическому развитию воспитанников;

Воспитывать волевые качества: целеустремленность, настойчивость и инициативу, ответственность. Воспитывать чувство бережного отношения к природе и соблюдения экологических требований.

Задачами для третьего года обучения является учить детей:

- совершать скоростные навыки завязывание узлов, личного прохождения этапов пешеходного туристского многоборья, самостоятельной работе по организации командного прохождения технических этапов, самостоятельно планировать тактику прохождения дистанции, изготавливать носилки и организовывать транспортировку пострадавшего с сопровождающим на технически сложных этапах пешеходного туристского многоборья;

- совместно с педагогом планировать маршруты категорийных походов, навыкам организации и подготовки к категорийным походам, самостоятельно организовывать туристский бивак, составлять отчеты по итогам категорийных походов, самостоятельной отработке технических и тактических приемов спортивного ориентирования;

- обеспечивать безопасность при работе на технических этапах дистанций соревнований, в походах.

Развивать физические навыки детей, укреплять здоровье, содействовать правильному физическому развитию воспитанников;

Воспитывать волевые качества: целеустремленность, настойчивость и инициативу, ответственность. Воспитывать чувство бережного отношения к природе и соблюдения экологических требований.

Методики и технологии

При составлении программы авторский коллектив руководствовался следующими принципами:

- Научности. Единая система деятельности педагога и обучающихся в объединении управляется целями и задачами воспитания. Дидактический принцип научности осуществляется в планировании туристско-краеведческой работы, в системном подходе к ней. Учет современных достижений в области психологии, педагогики, социологии. Программа интегрирует школьные дисциплины ОБЖ, физики, физкультуры, математики, географии, биологии и др. в постоянные разделы программы.

- В основу деятельности объединения постоянного состава положен принцип последовательности, постепенности и систематичности. Составные части педагогической системы взаимосвязаны и образуют целостное единство.

- Принцип коллективизма. Имеет особое значение в воспитании обучающихся. Полноценная работа объединения невозможна без реализации в нем этого принципа. Только сплоченный туристский коллектив способен пройти сложный маршрут и выполнить поставленные задачи без травм и несчастных случаев.

При реализации данной программы применяются разнообразные формы и методы работы.

Методы:

1. Словесные методы: рассказ, беседа, работа с книгой, дискуссия, лекция.
2. Наглядные методы: использование оборудования спортивного зала; просмотр фотографий, видеофильмов, картин, схем, плакатов, рисунков, макетов.
3. Практические методы: спортивные тренировки, соревнования, походы, зачетные занятия. Для эффективного усвоения учебного материала

практическую деятельность следует проводить на местности в форме соревнований, походов, сборов.

4. Методы контроля: теоретические и практические зачеты, тестирование.

Формы:

1. практические занятия
2. беседы
3. экскурсии
4. игровые программы
5. спортивные тренировки
6. соревнования
- 7. зачетные занятия**

Распределение учебной нагрузки по годам обучения

1-й год обучения

№ п/п	Наименование тем и разделов	всего	теор	практ
1.	ВВЕДЕНИЕ.			
1.1.	Информация о работе кружка, техника безопасности, анкетирование.	1		
2.	СПЕЦИАЛЬНАЯ ТУРИСТСКАЯ ПОДГОТОВКА.			
2.1.	Специальное личное снаряжение.	1		
2.2.	Узлы.	2		
2.3.	Работа с веревками.	2		
2.4.	Работа с карабинами.	2		
2.5.	Личное прохождение этапов.	2		
3.	ПОХОДНАЯ ПОДГОТОВКА. ТУРБЫТ.			
3.1.	Групповое снаряжение.	1		
3.2.	Подготовка к походу.	1		
3.3.	Движение в походе.	1		
3.4.	Профилактика опасностей в походе.	1		
3.5.	Организация бивачных работ.	1		
3.6.	Доврачебная помощь.	2		
3.7.	Питание в походе.	1		
4.	СПОРТИВНОЕ ОРИЕНТИРОВАНИЕ.			
4.1.	Краткие сведения о спортивном ориентировании.	1		
4.2.	Топографическая подготовка.	2		
4.3.	Виды и правила соревнований по спортивному ориентированию.	1		
4.4.	План. Карта.	2		
4.5.	Компас.	2		
4.6.	Условные знаки.	2		
4.8.	Азимут. Движение по азимуту.	2		
4.9.	Чтение карты.	2		
4.11	Соревнования по спортивному ориентированию.	1		
5.	Общая физическая подготовка.			
5.1.	Общеразвивающие упражнения, специальные беговые упражнения.	1		
ИТОГО за период обучения:		34		

2-й год обучения

№ п/п	Наименование тем и разделов	Всего	Теор	Практ
1.	ВВЕДЕНИЕ.			
1.1.	Информация о работе кружка, анкетирование.	1	1	

2.	СПЕЦИАЛЬНАЯ ТУРИСТСКАЯ ПОДГОТОВКА			
2.1.	Узлы	2		2
2.2.	Личное прохождение этапов.	1		1
2.3.	Изучение «Руководства...».	1	1	
2.4.	Наведение этапов.	1		1
2.5.	Командная работа на этапах.	1		1
2.6.	Страховка и сопровождение.	2	1	1
2.7.	Командное прохождение дистанции.	1		1
2.8.	Тактика прохождения дистанции.	1	1	
2.9.	Подготовка к туристскому слету.	1		1
2.10	Разбор соревнований.	1		1
3.	ПОДГОТОВКА К ПОХОДУ. ТУРБЫТ.			
3.1.	Планирование маршрута и графика движения.	2	1	1
3.2.	Питание в походе. Водно-солевой режим.	1	1	
3.3.	Доврачебная помощь.	2		2
3.4.	Составление раскладки.	2	1	1
3.5.	Распределение обязанностей в группе.	1		1
4.	СПОРТИВНОЕ ОРИЕНТИРОВАНИЕ.			
4.1.	Условные знаки.	2	1	1
4.2.	Чтение карты.	2		2
4.3.	Чтение рельефа.	1		1
4.4.	Изображение рельефа на карте.	1	1	
4.5.	Тактические приемы спортивного ориентирования.	2	1	1
4.6.	Движение по азимуту.	1		1
4.7.	Виды туризма.	1	1	
4.8.	Ориентирование на маркированной трассе.	1	1	
5.	Общая физическая подготовка.			
5.1.	Общеразвивающие упражнения, специальные физические упражнения.	1		1
5.2.	Тестирование.	1		1
ИТОГО за период обучения:		34	12	22

Содержание программы.

Введение. Беседа о туризме и о работе кружка, о значении туризма для человека и для государства. Виды туризма, особенности пешеходных походов. Рассказы об интересных походах и путешествиях (показ кинофильма или диафильма). Законы туристов.

Природа родного края, его история. Краеведческая работа в туристском походе. Климат, растительность и животный мир родного края, его рельеф, реки, озера, полезные ископаемые.

История края, памятные исторические места. Предприятия, колхозы и совхозы края. Знатные люди края. Роль туристов в охране памятников истории и культуры края.

Охрана природы. Закон об охране природы.

Краеведческая и экскурсионная работа в походах. Ведение путевых записей: личный

и групповой дневник, описание пути движения, описание экскурсионного объекта, путевой очерк. Сбор экспонатов и других краеведческих материалов. Подготовка итоговой выставки. Фотографирование в походе.

Практические занятия. Знакомство с картой области (края), республики. «Путешествия» по карте. Подготовка и заслушивание докладов кружковцев о природе и достопримечательностях края. Проведение краеведческих викторин.

Специальная туристическая подготовка. Правила организации и проведения туристских походов на территории СССР. Инструкция по организации и проведению туристских походов и экскурсий с учащимися общеобразовательных школ.

Сбор сведений о районе похода: изучение литературы, карт, переписка с местными краеведами и туристами, встречи с людьми, побывавшими в районе планируемого похода, посещение музеев и т. п.

Разработка маршрута, составление плана подготовки похода, плана-графика движения, сметы расходов.

Подбор и подготовка личного и группового снаряжения.

Организация ночлегов в помещениях. Культура поведения туристов, их взаимоотношения с местными жителями. Значение дисциплины в походе.

Оформление походной документации, получение разрешения на выход в поход.

Расчет питания, подбор и закупка продуктов. Укладка рюкзака.

Типичные ошибки туристов при укладке рюкзака. Подбор хранения картографического материала.

Практические занятия. Разработка маршрутов и планов-графиков учебно-тренировочных походов, заслушивание докладов о районе похода: по истории, флоре, фауне, рельефу и т. д., подготовка маршрутной документации, копирование карт. Подготовка группового и специального снаряжения, закупка, расфасовка и раскладка продуктов. Укладка рюкзаков. Составление графиков дежурств. Контрольные сборы: проверка личной и групповой готовности к выходам в походы.

Тактика и техника пешеходного туризма. Понятие о тактике и технике в пешеходном туризме. Причины аварийности в пешеходных походах и их профилактика: роль объективных и субъективных факторов в возникновении аварийных ситуаций.

Виды и нормы нагрузок в летних пешеходных и зимних лыжных походах на равнине и в горах: весовые, скоростные, временные нагрузки и их изменения в процессе прохождения маршрута. Значение дисциплины в походе. Значение уровня подготовленности и снаряженности тургруппы. Повторение основных правил организации и проведения походов на территории России, пройденных по программе первого года занятий. Почему необходимо соблюдать правила организации и проведения туристских походов. Понятие о плановом и самодеятельном туризме.

Основные параметры маршрутов 2-й (3-й) категории сложности. Виды и характеристика естественных препятствий таежных, тундровых и горных маршрутов. Основные формы горного рельефа. Горный словарь туриста.

Планирование «нитки» маршрута и разработка плана-графика похода 2-й (3-й) категории сложности: три основных периода разработки маршрута и плана-графика похода, их содержание. Линейная, кольцевая и радиальная схема построения «нитки» маршрута. Учет непредвиденных обстоятельств. Ходовые дни, запасные дни, экскурсионные дни, дни переездов, полудневки, контрольные сроки, запасные варианты маршрута, варианты схода с серединой части маршрута, связь с КСС. Утверждение похода.

Требования к участникам походов высоких категорий сложности: морально-волевая, физическая, техническая и краеведческая подготовленность участника. Взаимопомощь туристов, понятие о само- и взаимостраховке. Законы туристской дружбы. Волевые качества туриста, контрольные физические нормативы, психологическая совместимость.

Строй туристской группы. Почему на маршруте группа должна двигаться колонной, построение колонны, обязанности направляющего (проводника), замыкающего и остальных участников в летнем, зимнем походах. Опасность отставания отдельных участников от группы.

Темп движения: нормальный темп движения и его изменения в течение дня, с течением дней в походе, в зависимости от грунта, почвы, рельефа, погоды и других условий.

Весовые нагрузки: допустимые и оптимальные нормы весовых нагрузок для мальчиков, девочек; форма рюкзака и положение его центра тяжести; соблюдение равномерности в разгрузке участников с течением дней, разгрузка заболевшего участника, как дать отдых плечам во время движения с рюкзаком; типичные ошибки туристов при укладке рюкзака, его деформация при переноске.

Режим дня и режим движения в пешеходном и лыжном походе; что такое ходовой час, количество и распределение ходовых часов в течение дня в начале, в середине, в конце похода, в жаркую и холодную погоду, в зависимости от других условий на маршруте. Режим движения группы на подъемах в зависимости от их крутизны. Режим дня на дневках. Значение хронометрирования (протокола движения) для ориентирования на местности; как определить среднюю скорость движения группы в различных условиях.

Движение по дорогам и тропам. Основные правила поведения туриста в строю, обеспечение безопасности при движении по автомагистралям. Шаг, темп, интервал, положение корпуса и рук. То же при движении по дорогам и тропам, при подъемах и спусках с невысоких гор.

Движение без дорог и троп на равнине. Характеристика типичных естественных препятствий при движении по травянистой поверхности, по песку, мокрому грунту, кустарникам, по каменистой поверхности, по болотам; положение корпуса, шаг, темп, интервал, использование альпенштока, разведка и маркировка пути.

Особенности движения в тундровой зоне. Характеристика типичных препятствий, встречаемых в тундре. Движение в зарослях карликовой растительности, по стланнику, высокотравью, в густых кустарниках; по мохово-каменистой поверхности, по болотам. Изменения в режиме движения в высокоширотных районах при различных погодных условиях. Шаг, темп, интервал, использование альпенштока, резиновых сапог, накомарника. Разведка и маркировка пути.

Движение в таежной зоне. Характеристика типичных естественных препятствий на лесных и горно-таежных участках маршрутов. Особенности ориентирования в тайге. Шаг, темп, интервал, изменения в режиме движения, разведка и маркировка пути, техника преодоления завалов, густых зарослей, заболоченных участков тайги.

Движение в горах. Подъемы и спуски по крутым травянистым склонам в различных условиях. Разведка, маркировка, выбор пути движения «в лоб» и «серпантинном». Шаг, темп, интервал, режим движения, способы страховки.

Движение по осыпям и каменным «морям». Виды осыпей, их характеристика. Разведка, маркировка, выбор пути. Движение вверх и вниз «в лоб» и «серпантинном». Подъемы и спуски по скальному гребню, по желобу. Шаг, темп, интервал, режим движения, способы страховки (использование альпенштока, веревочных перил). Правила

безопасности и поведение туристов при падении камней.

Движение по снежникам и фирну. Оценка доступности снежного склона для прохождения его группой, положение и состояние снежника. Признаки лавинной опасности. Выбор наиболее безопасного пути прохождения по снежному склону. Подъем «в лоб», траверсирование, глиссирование. Шаг, выбивание ступенек, положение корпуса, темп, интервалы, страховка альпенштоком, использование веревочных перил. Прохождение горных перевалов. Контрольные записки.

Переправы через реки. Характеристика равнинных и горных рек. Опасности, связанные с переправами через реки. Виды и способы переправ. Разведка места и оценка доступности переправы избранным способом. Переправы по кладям, бревнам: наведение переправы, проверка, порядок, страховка. Переправа через спокойную воду вплавь, с грузовым плотиком — саликом. Переправа через бурную горную реку по камням: выбор места, проверка, порядок движения, страховка.

Общее представление о навесной переправе. Применение веревки и альпенштока в туристских походах. Основные узлы и грудная обвязка.

Броды через равнинные и горные реки: разведка места брода, проверка, порядок и способ прохождения, виды и способы страховки и самостраховки на броде.

Виды, содержание и правила соревнований юных туристов по туристской технике.

Практические занятия. Общефизическая подготовка, вязка узлов, отработка приемов страховки альпенштоком.

Подготовка к походу турбыт. Что такое привал и бивак в походе. Основные требования к месту привала и бивака.

Планировка бивака. Виды и производство хозяйственных работ на биваке (развертывание и свертывание бивака). Графики дежурств на биваках.

Типы костров и их назначение. Костровое оборудование. Выбор и заготовка топлива. Сушка обуви и одежды. Общественно полезная работа на дневках. Охрана природы, Свертывание бивака. Противопожарные меры.

Питание в походе. Что такое калорийность пищи. Примерный набор продуктов питания для туристского похода. Рас фасовка, упаковка и переноска продуктов. Что такое меню, как оно составляется. Учет расхода продуктов в пути Водно-солевой режим в походе. Выбор и обеззараживание воды.

Практические занятия. Расчет продуктов питания для двухдневного похода. Зарисовка схем правильной планировки бивака с учетом требований, предъявляемых к месту привала.

Личная гигиена туриста. Обувь туриста, уход за ногами и обувью . во время похода. Гигиенические требования к одежде, постели, посуде туриста.

Купание в походе. Предупреждение охлаждения и обморожений в зимнем походе, простудных заболеваний в летних походах. Содержание походной аптечки и первая доврачебная помощь пострадавшему. Самоконтроль туриста; Транспортировка пострадавшего.

Практические занятия. Оказание первой доврачебной помощи при различных травмах. Транспортировка пострадавшего.

Медицинская подготовка. Повторение гигиенических правил туриста, изученных на первом году занятий.

Питьевой режим в походе. Способы обеззараживания воды. Правила использования химических средств защиты от кровососущих. Индивидуальный медицинский пакет туриста. Первая медицинская помощь при ожогах, обморожениях, головных болях,

желудочных, простудных заболеваниях, порезах, ссадинах, укусах насекомых и пресмыкающихся, при растяжении связок. Меры предупреждения перечисленных травм и заболеваний. Как остановить кровотечение. Что такое снежная слепота, ее предупреждение. Способы транспортировки пострадавшего, заболевшего. Обязанности санитаров походной туристской группы при подготовке и во время похода. Ведение санитарного походного журнала, ежедневный санитарный контроль за соблюдением правил личной гигиены, за чистотой посуды. Опасности бесконтрольного употребления грибов, ягод, трав. Почему турист не имеет права скрывать свое недомогание.

Практические занятия. Освоение приемов самоконтроля. Обработка и перевязка ран, наложение жгута. Конкурс на лучшего санитаря группы.

Специальная подготовка. Стороны горизонта. Устройство компаса Адрианова. Пользование компасом в походе. Азимут. Определение азимута по карте и на местности, азимутальное кольцо (чертеж). Определение азимута на заданный ориентир, движение группы по азимутам на заданное расстояние.

Определение сторон горизонта по солнцу, звездам и местным признакам.

Практические занятия. Определение сторон горизонта с помощью компаса, по небесным светилам, местным признакам. Определение направлений по заданным азимутам (прямые засечки) и азимутов на заданные ориентиры (обратная засечка). Ориентирование карты по компасу. Движение группы по заданным азимутам на заданные расстояния. Глазомерная оценка расстояний до предметов.

Ориентирование с помощью карты и компаса. Знакомство с топографической картой и топографическими знаками. Масштаб, виды масштабов, масштабы топографических и географических карт. Пользование линейным и числовыми масштабами. Курвиметр. Преобразование числового масштаба в натуральный. Измерение прямолинейных и криволинейных расстояний на карте.

Измерение направлений (азимутов) на карте. Транспорт. Ориентирование на маршруте с помощью карты и компаса.

Практические занятия. Зарисовка топографических знаков (40—50 знаков), чтение топографической карты по квадратам и маршрутам. Топографический диктант. Разбор топографического диктанта. Повторение плохо усвоенных топографических знаков. Упражнения и задачи на масштаб, на превращение числового масштаба в натуральный.

Проложение на карте маршрута по его текстовому описанию (по легенде). Построение на миллиметровке заданного азимутального маршрута. Измерение на карте азимутов и расстояний заданных линий (маршрутов).

Понятие о категорийных путешествиях. Какие физические и морально-волевые качества необходимы путешественнику. Рассказы о мужестве и находчивости туристов, спортсменов, проявленных ими в годы войны на фронте, в тылу врага и в походах в мирное время.

Физическая и морально-волевая подготовка туриста. Закаливание, комплекс утренней зарядки, маршевая подготовка, туристские нормативы комплекса ГТО. Упражнения для укрепления и развития рук и плечевого пояса, мышц шеи, туловища, ног. Беговые тренировки. Книги о путешествиях и путешественниках. Нормативы юношеских разрядов по туризму, нормы на звание младшего инструктора по туризму.

Практические занятия. Разучивание комплекса утренней гимнастики. Сдача норм

на значок ГТО.

Групповое, личное и специальное снаряжение туристов. Главные требования к предметам снаряжения: легкость, прочность, удобство в пользовании и переноске. Перечень основных предметов личного и группового снаряжения туриста-пешеходника, требования к каждому предмету.

Устройство туристской палатки, стойки и колышки для палаток. Тент к палатке. Уход за снаряжением и его ремонт. Правила укладки рюкзака.

Практические занятия. Укладка рюкзака. Проведение игры «Что взять с собой в поход».

Топографическая подготовка и ориентирование в походе. Обзор материала, пройденного в первый год занятий.

Тактические свойства и виды местности. Что такое рельеф. Способы изображения рельефа на картах. Что такое горизонталь, сечение, заложение, отметка, бергштрих. Основные формы рельефа и их изображение на топографической карте. Определение крутизны склонов.

План и карта. Виды и свойства карт. Километровая сетка, копирование карт. Что такое топографическая схема, кроки, маршрутная лента, обзорная карта. Обязанности топографа тургруппы. Работа с картой на маршруте по ее дополнению и уточнению.

Определение термина «ориентирование». Условия ориентирования в походе на открытой и закрытой местности (при потере обзора), при наличии и отсутствии карт, на местности бедной и богатой ориентирами. Способы и приемы ориентирования в различных условиях летом и зимой. Виды и правила разведки на маршруте. Обязанности проводников и разведчиков.

Магнитные свойства Земли. Истинный и магнитный полюса, магнитные меридианы, магнитное склонение, магнитные аномалии. От чего зависит точность движения по азимутам. Виды ориентирования на туристских соревнованиях: открытый, маркированный, обозначенный и азимутальный маршруты, ориентирование по легенде, определение точки стояния (привязка).

Практические занятия. Повторительные упражнения по программе 1-го года занятий.

Зарисовка новых топографических знаков и характеристик местных предметов. Отыскание на карте типичных форм рельефа, определение крутизны склонов по шкале заложений, составление характеристик участков местности по картам. Сравнение и оценка результатов. Вычисление магнитных азимутов -линий по исходным данным. Определение магнитных азимутов заданных линий (маршрута по данным карты). Составление легенд, заданных на картах маршрутов. Сравнение и оценка результатов. Задачи на вычисление пройденного пути по времени и скорости движения на разных участках местности (по карте). Перевод полученного результата в масштаб карты. Обратная задача. Сравнение и оценка результатов. Разбор случаев удачного и неудачного действия проводников на маршрутах (из практики походов кружковцев).

Предполагаемый результат

Уметь ориентироваться с помощью компаса, по солнцу, знать условные знаки, «читать» топографические карты, уметь вязать узлы, освоить подготовку и прохождения похода. Составлять на карте маршрут, вычисление пройденного пути по времени и скорости движения на разных участках местности (по карте). Перевод полученного результата в масштаб карты.

Литература

Бардин К.В. Азбука туризма. М., Просвещение, 2003.

Голов В.П. Изучение рельефа в курсе географии. М., Просвещение, 1993.

Клименко А.И. Карта и компас — мои друзья. М., Детская литература, 1995.

Куприн А.М. Занимательно об ориентировании. Изд-во ДОСААФ, 1992.

Лесогор Н.А., Толстой Л.А., Толстая В.В. Питание туристов в походе. М., Пищевая промышленность, 1992.